

**TEHNIČKI IZVJEŠTAJ SA KOORDINATAMA GRANIČNIH
TAČKA PERSPEKTIVNOG PROSTORA
„ŽOLJEVICA“ – ANDRIJEVICA**

Koncedent : Vlada Crne Gore

Nadležni organ: Ministarstvo kapitalnih investicija
I JU Zavod za geološka istraživanja- Podgorica

Izrada geodet.elaborata: Etalon Geo Office d.o.o. Podgorica

PODGORICA , DECEMBAR, 2021 god



Ljiljana Bobulić Ljuman
Spec. sci geodezije

Tehnički izvještaj

Na osnovu zahtjeva JU Zavod za geološka istraživanja – Podgorica, u skladu sa Uredbom o povjeravanju dijela poslova iz nadležnosti Ministarstva ekonomije JU Zavod za geološka istraživanja („Sl. list CG“, broj 16/18, 83/18,74/19i 110/20), za potrebe izrade koncesionog akta za lokalitet „ŽOLJEVICA“, opština ANDRIJEVICA, izvršena je identifikacija predmetnog prostora u skladu sa prostorno planskom dokumentacijom, katastarskim planom i državnim koordinatnim sistemom –DKS (koordinate prostora i površina)

Lokalitet je šire definisan prostorno planskom dokumentacijom- prostorno urbanističkim planom Opštine Andrijevice, i nakon izvršenih istražnih radova definisan je u utvrđenim koordinatama državnog koordinatnog sistema (DKS), i prikazan na katastrskom planu Kat.Opštine ZABRĐE I. Čime je utvrđena površina područja koncesije i obim područja.

Na priloženim skicama prikazano je

- 1) Područje koncesije na katastarskom planu kat.opštine Zabrdje I, sa koordinatama graničnih tačaka u trenutku izrade ovog elaborata,
- 2) Područje koncesije na ortofoto karti UZN.
- 3) Područje koncesije na topografskoj karti 1:25000.

Prostor koji se nalazi na području katstarske opštine Zabrdje I je obuhvata katastarske parcele br. 130,131,132,133,135,137,138,139,140,141,142,143,144,146,147,148 i djelovi kat.parcela 129,134,149 i150, sve upisane u LN109, KO Zabrdje I, svojina države Crne Gore, raspolaganje vlada Crne gore, kao i katastarske parcele 136 i145, i djelovi kat parcela 959 i961, po kulturi nekategorisani putevi, upisane su u LN150, KO Zabrdje I, svojina Crne Gore, raspolaganje Opština Andrijevice.



Lawrence J. Jovanović
Spec. sci geodezije

PARAMETRI PODRUČJA KONCESIJE:

Lokacija „ŽOLJEVICA”, opština ANDRIJEVICA

POVRŠINA: 36 ha 22 a 81 m² OBIM : 2.639,24 m.




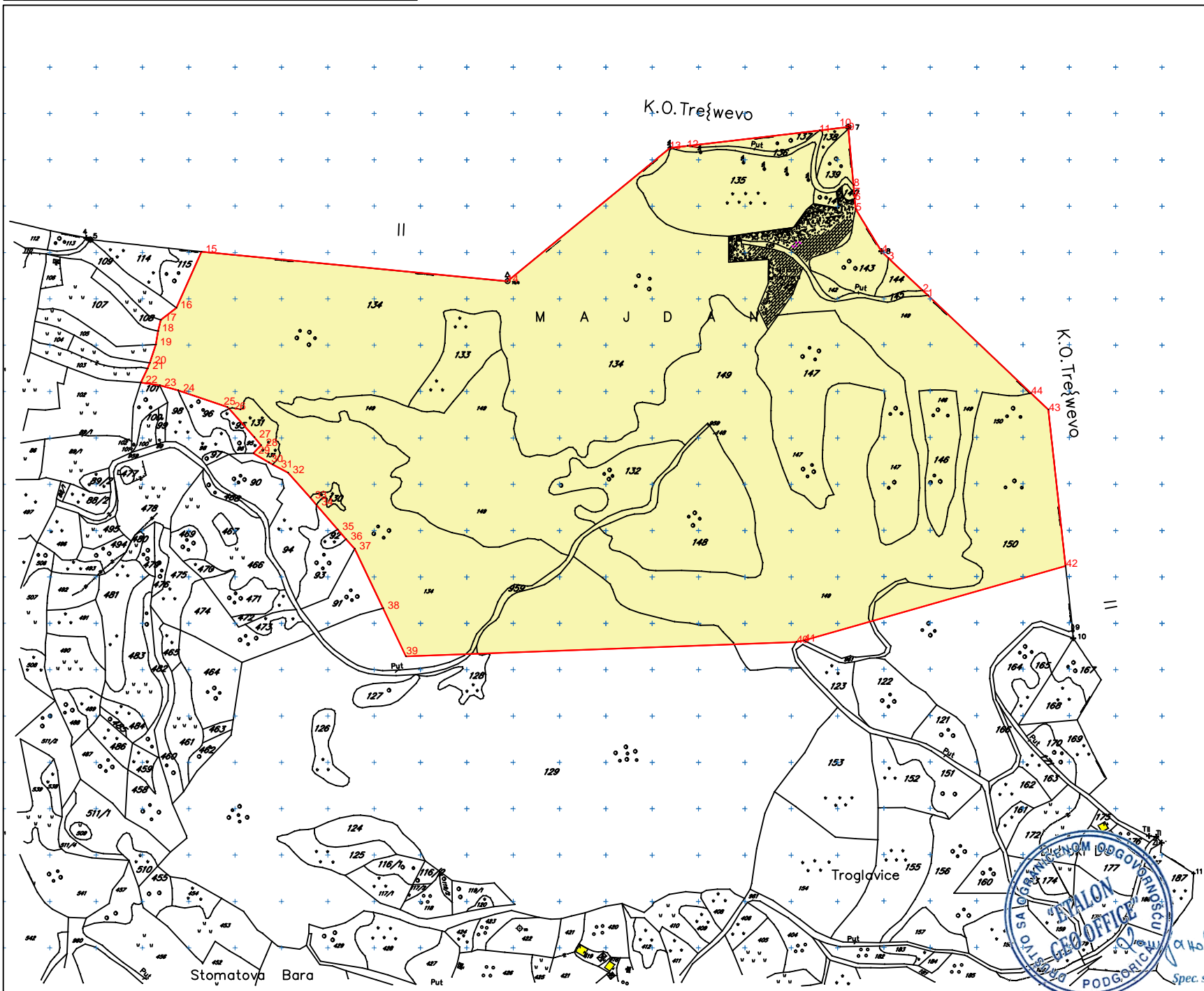
KOORDINATE GRANIČNIH TAČAKA PODRUČJA KONCESIJE:

1,7400747.44,4737153.84
2,7400741.77,4737159.13
3,7400704.81,4737193.97
4,7400697.25,4737201.40
5,7400669.52,4737246.80
6,7400668.38,4737258.13
7,7400667.99,4737263.50
8,7400667.10,4737272.82
9,7400661.63,4737333.34
10,7400661.62,4737335.51
11,7400630.73,4737331.63
12,7400488.00,4737314.95
13,7400469.35,4737312.93
14,7400293.80,4737168.94
15,7399963.64,4737200.82
16,7399936.74,4737140.26
17,7399919.72,4737127.29
18,7399916.87,4737115.26
19,7399914.42,4737100.70
20,7399908.02,4737080.94

21,7399905.50,4737074.99
22,7399898.43,4737059.66
23,7399918.52,4737056.88
24,7399938.55,4737051.22
25,7399991.58,4737033.47
26,7399993.73,4737031.42
27,7400020.68,4737000.96
28,7400027.84,4736992.04
29,7400019.72,4736983.53
30,7400036.23,4736973.70
31,7400040.36,4736971.44
32,7400057.14,4736962.47
33,7400081.23,4736935.50
34,7400087.82,4736927.65
35,7400110.58,4736901.22
36,7400119.58,4736890.84
37,7400128.96,4736880.45
38,7400159.56,4736816.15
39,7400184.21,4736764.34
40,7400605.47,4736779.74

41,7400613.61,4736781.54
42,7400895.94,4736861.91
43,7400877.33,4737030.53
44,7400858.41,4737048.40

Geodetska organizacija:
Etalon Geo Office doo Podgorica
Spec. sci. geodezije: Dušan
Danjanić

Spec. sci. geodezije



LOKALITET KONCESIJE:
"ŽOLJEVICA" - ANDRIJEVICA

PROSTORNO -PLANSKA
DOKUMENTACIJA:
PROSTORNO URBANISTIČKI PLAN
OPŠTINE ANDRIJEVICA

PARAMETRI PODRUČJA
KONCESIJE:

POVRŠINA: 36 ha 22 a 80 m²
OBIM : 2486.17 m.

 Državna svojina

KOORDINATE GRANIČNIH TAČKA
PODRUČJA KONCESIJE:

1,7400747.44,4737153.84
2,7400741.77,4737159.13
3,7400704.81,4737193.97
4,7400697.25,4737201.40
5,7400669.52,4737246.80
6,7400668.38,4737258.13
7,7400667.99,4737263.50
8,7400667.10,4737272.82
9,7400661.63,4737333.34
10,7400661.62,4737335.51
11,7400630.73,4737331.63
12,7400488.00,4737314.95
13,7400469.35,4737312.93
14,7400293.80,4737168.94
15,7399963.64,4737200.82
16,7399936.74,4737140.26
17,7399919.72,4737127.29
18,7399916.87,4737115.26
19,7399914.42,4737100.70
20,7399908.02,4737080.94
21,7399905.50,4737074.99
22,7399898.43,4737059.66
23,7399918.52,4737056.88
24,7399938.55,4737051.22
25,7399991.58,4737033.47
26,7399993.73,4737031.42
27,7400020.68,4737000.96
28,7400027.84,4736992.04
29,7400019.72,4736983.53
30,7400036.23,4736973.70
31,7400040.36,4736971.44
32,7400057.14,4736962.47
33,7400081.23,4736935.50
34,7400087.82,4736927.65
35,7400110.58,4736901.22
36,7400119.58,4736890.84
37,7400128.96,4736880.45
38,7400159.56,4736816.15
39,7400184.21,4736764.34
40,7400605.47,4736779.74
41,7400613.61,4736781.54
42,7400895.94,4736861.91
43,7400877.33,4737030.53
44,7400858.41,4737048.40



Spec. sci. geodezije
Dušan Damjanović



LOKALITET KONCESIJE:
"ŽOLJEVICA" - ANDRIJEVICA

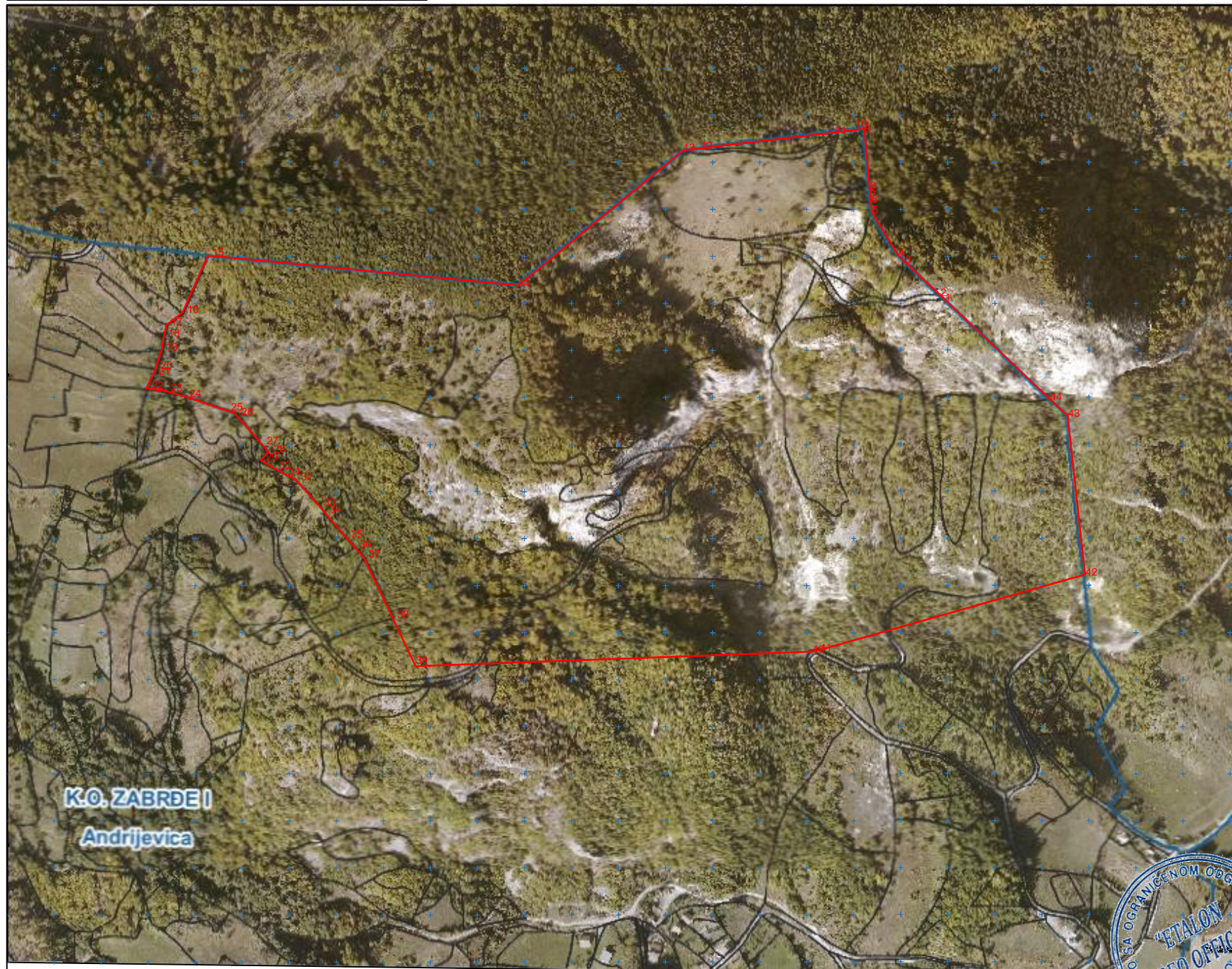
PROSTORNO -PLANSKA
DOKUMENTACIJA:
PROSTORNO URBANISTIČKI PLAN
OPŠTINE ANDRIJEVICA

PARAMETRI PODRUČJA
KONCESIJE:

POVRŠINA: 36 ha 22 a 80 m²
OBIM : 2486.17 m.

KOORDINATE GRANIČNIH TAČAKA
PODRUČJA KONCESIJE:

1,7400747.44,4737153.84
2,7400741.77,4737159.13
3,7400704.81,4737193.97
4,7400697.25,4737201.40
5,7400669.52,4737246.80
6,7400668.38,4737258.13
7,7400667.99,4737263.50
8,7400667.10,4737272.82
9,7400661.63,4737333.34
10,7400661.62,4737335.51
11,7400630.73,4737331.63
12,7400488.00,4737314.95
13,7400469.35,4737312.93
14,7400293.80,4737168.94
15,7399963.64,4737200.82
16,7399936.74,4737140.26
17,7399919.72,4737127.29
18,7399916.87,4737115.26
19,7399914.42,4737100.70
20,7399908.02,4737080.94
21,7399905.50,4737074.99
22,7399898.43,4737059.66
23,7399918.52,4737056.88
24,7399938.55,4737051.22
25,7399991.58,4737033.47
26,7399993.73,4737031.42
27,7400020.68,4737000.96
28,7400027.84,4736992.04
29,7400019.72,4736983.53
30,7400036.23,4736973.70
31,7400040.36,4736971.44
32,7400057.14,4736962.47
33,7400081.23,4736935.50
34,7400087.82,4736927.65
35,7400110.58,4736901.22
36,7400119.58,4736890.84
37,7400128.96,4736880.45
38,7400159.56,4736816.15
39,7400184.21,4736764.34
40,7400605.47,4736779.74
41,7400613.61,4736781.54
42,7400895.94,4736861.91
43,7400877.33,4737030.53
44,7400858.41,4737048.40



LOKALITET KONCESIJE:
"ŽOLJEVICA" - ANDRIJEVICA

PROSTORNO -PLANSKA
DOKUMENTACIJA:
PROSTORNO URBANISTIČKI PLAN
OPŠTINE ANDRIJEVICA

PARAMETRI PODRUČJA
KONCESIJE:

POVRŠINA: 36 ha 22 a 80 m²
OBIM : 2486.17 m.

KOORDINATE GRANIČNIH TAČAKA
PODRUČJA KONCESIJE:

1,7400747.44,4737153.84
2,7400741.77,4737159.13
3,7400704.81,4737193.97
4,7400697.25,4737201.40
5,7400669.52,4737246.80
6,7400668.38,4737258.13
7,7400667.99,4737263.50
8,7400667.10,4737272.82
9,7400661.63,4737333.34
10,7400661.62,4737335.51
11,7400630.73,4737331.63
12,7400488.00,4737314.95
13,7400469.35,4737312.93
14,7400293.80,4737168.94
15,7399963.64,4737200.82
16,7399936.74,4737140.26
17,7399919.72,4737127.29
18,7399916.87,4737115.26
19,7399914.42,4737100.70
20,7399908.02,4737080.94
21,7399905.50,4737074.99
22,7399898.43,4737059.66
23,7399918.52,4737056.88
24,7399938.55,4737051.22
25,7399991.58,4737033.47
26,7399993.73,4737031.42
27,7400020.68,4737000.96
28,7400027.84,4736992.04
29,7400019.72,4736983.53
30,7400036.23,4736973.70
31,7400040.36,4736971.44
32,7400057.14,4736962.47
33,7400081.23,4736935.50
34,7400087.82,4736927.65
35,7400110.58,4736901.22
36,7400119.58,4736890.84
37,7400128.96,4736880.45
38,7400159.56,4736816.15
39,7400184.21,4736764.34
40,7400695.47,4736779.74
41,7400613.61,4736781.54
42,7400895.94,4736861.91
43,7400777.33,4737030.53
44,7400858.41,4737048.40



C R N A G O R A
U P R A V A Z A N E K R E T N I N E

L I C E N C A

Kojom se potvrđuje da je Društvo sa ograničenom odgovornošću

”ETALON GEO OFFICE” d.o.o. Podgorica

Ul. Miljana Vukova br. 20 Podgorica , dana 08.12.2017. godine, ispunila uslove za

IZVOĐENJE GEODETSKIH RADOVA NA ODRŽAVANJU

DRŽAVNI PREMJER, KATASTAR NEPOKRETNOSTI I VODOVA



Broj: 02-7110/1

Podgorica, 08.12.2017.godine





CRNA GORA
UPRAVA ZA NEKRETNINE

OVLAŠĆENJE

Kojim se potvrđuje da je

DAMJANOVIĆ Savo DUŠAN

*Spec.sci.geodezije, rođen dana 31.01.1986.godine u Nikšić-Crna Gora ,
dana 04.03.2014.godine.*

položio stručni ispit i stekao ovlašćenje za

IZVOĐENJE GEODETSKIH RADOVA NA ODRŽAVANJU

u oblasti:

DRŽAVNI PREMJer KATASTAR NEPOKRETNOSTI i VODOVA



Broj: 02-8299/2-13

Podgorica, 04.03.2014.godine

